












planimetria allegata alla
ordinanza n. 52 del 01/07/2019

LEGENDA

- | | | | |
|---|---|---|----------------------------|
|  | tratto interessato dai lavori - 1° fase |  | senso di marcia |
|  | tratto di corsia con transito interdetto |  | sensi di marcia |
|  | tratto di corsia con transito consentito ai soli utenti passi carrai ai n. civici 9/a 11/a 13 |  | limite divieto di transito |
| | |  | zona di sosta interdetta |
|  | accessi carrai | | |
|  | numeri civici | | |

 scala 1:1000